

PROCES-VERBAL DE BORNAGE ET DE MESURAGE

L'an deux mille vingt-deux, le vingt-cinq octobre

Nous soussigné, Benoit SOETE, Géomètre-Expert assermenté par le Tribunal de Première Instance de Nivelles, inscrit au tableau des titulaires sous le numéro GEO 040145, délégué du Bureau des Géomètres "HVS et Partenaires s.p.r.l.", dont le siège est établi à RIXENSART (1332 Genval), rue de Rixensart, 14.

Agissant à la requête de :

La S.A. Engeland Properties, dont le siège se situe Boulevard du Souverain 36/1 à 1170 Watermael-Boitsfort.

Avec mission :

de procéder au bornage et au mesurage du lot M24 suivant le permis de lotir octroyé le 08/02/2011 avec la référence PL476Bis.

Ce lot est sis à Uccle à front de l'avenue de l'Helianthe, pré-cadastré ou l'ayant été UCCLÉ 4ème Division, Section F, numéro 453Z2 P0000, tel qu'il figure teinté de jaune aux différents plans.

Déclarons :

Avoir défini la limite du lot M24 suivant les points "A-B-C-D-E-F-G".

Les limites du lot ont été définies suivant le plan de division 013 dressé par le Géomètre-Expert Luc Hennau le 06/10/2016 enregistré à l'Administration Générale de la Documentation Patrimoniale sous le numéro de référence 21614/10279

Avoir placé TROIS nouvelles bornes dénommées "B", "C" et "D" et TROIS nouvelles "Griffes" dénommées "A", "E" et "G" au plan figurant au verso.

Avoir trouvé en superficie suivant notre mesurage une contenance de :


QUATRE ares QUATRE centiares (4 a 04 ca)

Notre mission étant terminée, nous avons clos et signé le présent procès-verbal, pour servir et valoir ce que de droit, en nos bureaux à la date que dessus.

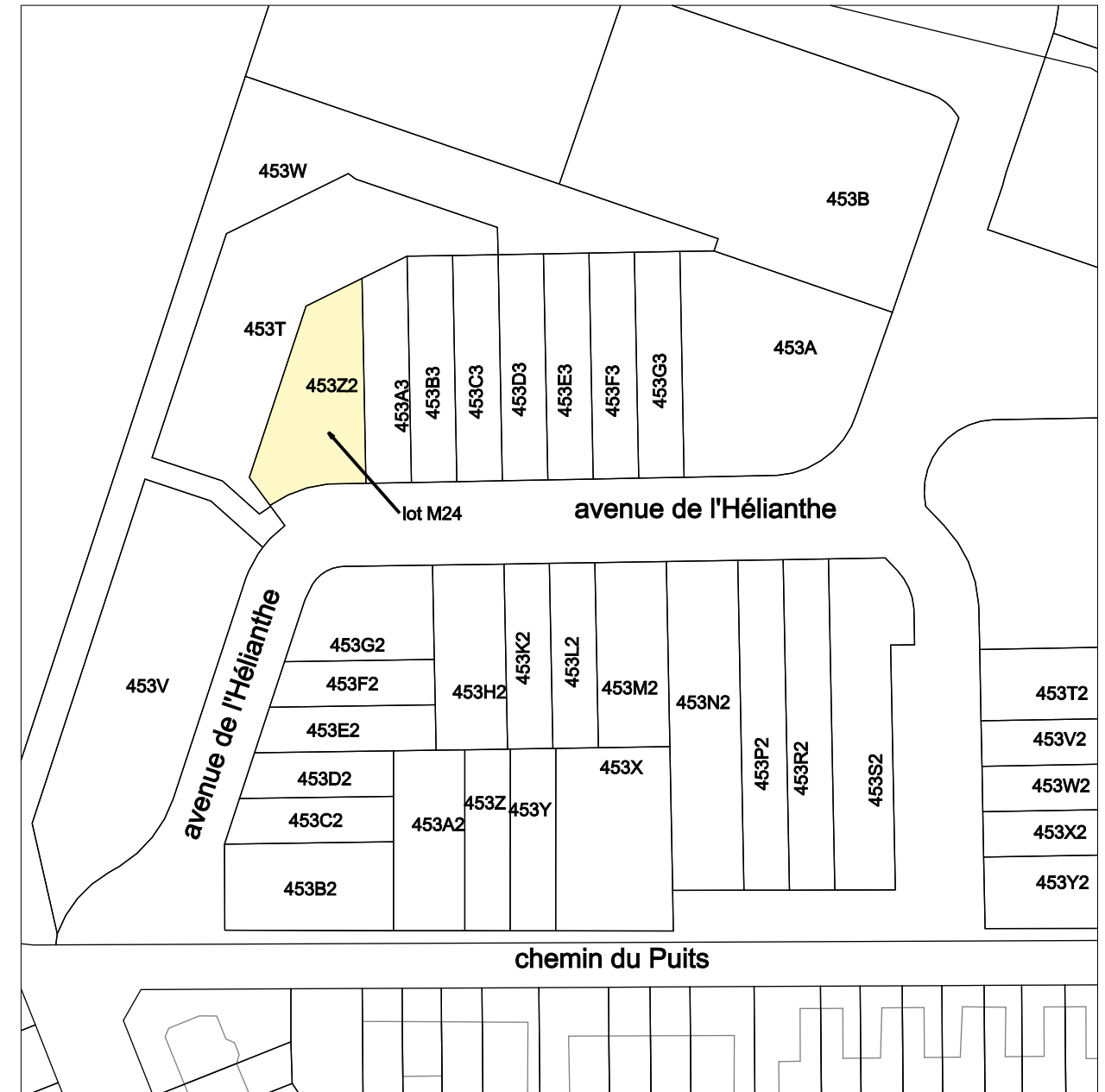
Benoit SOETE

Commune d'Uccle

4 ème Division (21614), Section F
numéro parcelle 453Z2 P0000



Plan de situation cadastrale



© Les données cadastrales 1.1.2019 de ce document appartiennent à l'Administration Générale de la Documentation patrimoniale

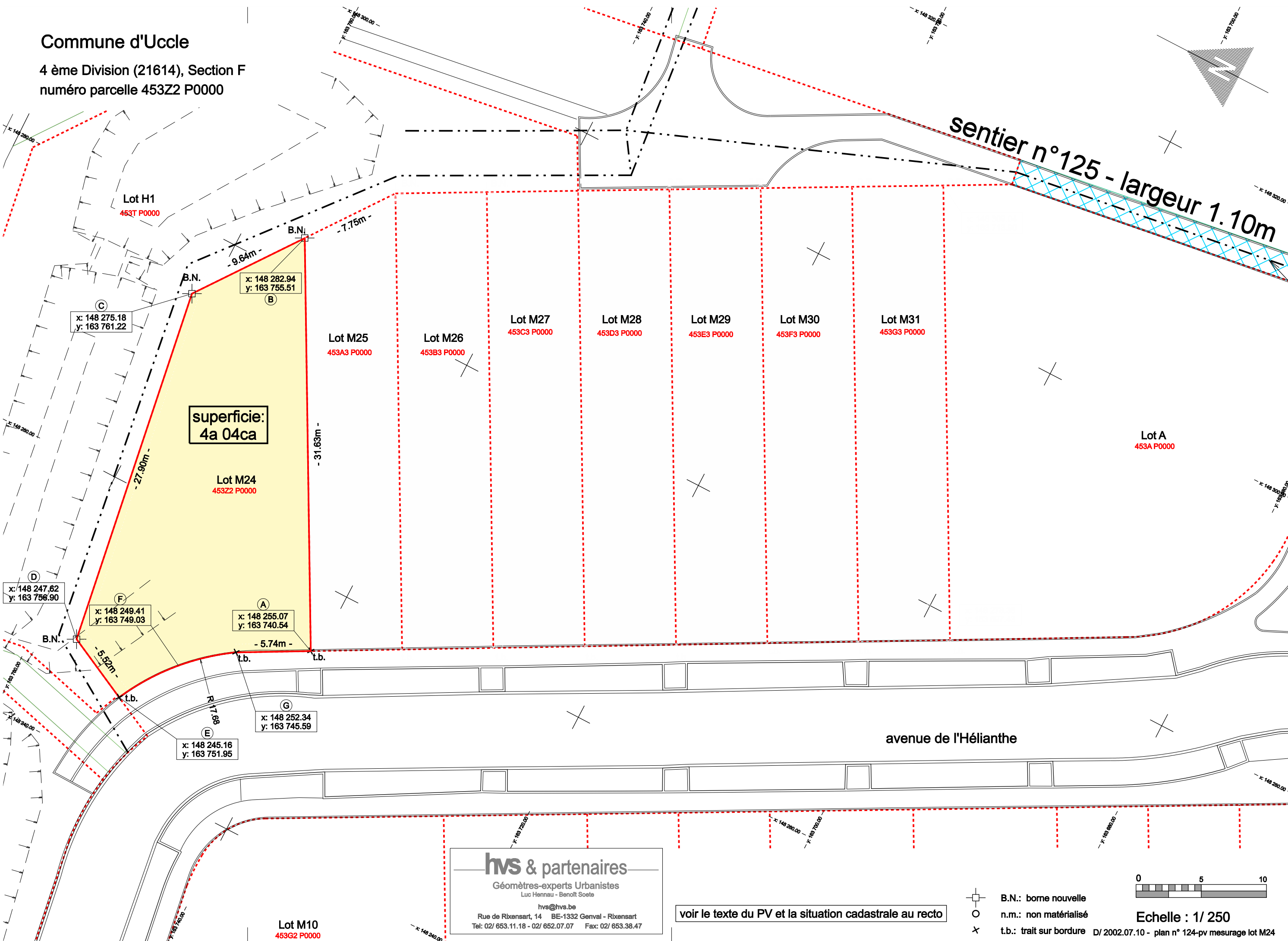
Les renseignements cadastraux ainsi que les tenants et aboutissants sont donnés à titre indicatif et sans garantie.

Echelle : 1/ 1000

voir le plan de bornage et de mesurage au verso

Commune d'Uccle

4 ème Division (21614), Section F
numéro parcelle 453Z2 P0000



superficie:
4a 04ca

Lot M24
453Z2 P0000

Lot M25
453A3 P0000

Lot M26
453B3 P0000

Lot M27
453C3 P0000

Lot M28
453D3 P0000

Lot M29
453E3 P0000

Lot M30
453F3 P0000

Lot M31
453G3 P0000

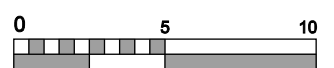
Lot A
453A P0000

Lot M10
453G2 P0000

hvs & partenaires
Géomètres-experts Urbanistes
Luc Hennau - Benoît Soete
hvs@hvs.be
Rue de Rixensart, 14 BE-1332 Gernal - Rixensart
Tel: 02/ 653.11.18 - 02/ 652.07.07 Fax: 02/ 653.38.47

voir le texte du PV et la situation cadastrale au recto

- B.N.: borne nouvelle
- n.m.: non matérialisé
- × t.b.: trait sur bordure



Echelle : 1/ 250

D/ 2002.07.10 - plan n° 124-pv mesurage lot M24

D/ 2002.07.10 - plan n° 124-pv mesurage lot M24